












Bilaga 6

Jämförelse alternativ delsträcka 6

-  Fördrad sträckning hösten 2019 (luftledning)
-  Fördrad sträckning hösten 2019 (markförlagd ledning)
-  Utredd sträckning vinter 2021
-  Ombyggnation befintlig ledning L5
-  Ösmo station
-  Kulturhistorisk lämning punkt
-  Kulturhistoriska lämningar linjer
-  Kulturhistorisk lämning yta
-  Arkeologisk utredning punktobjekt
-  Arkeologisk utredning ytojekt
-  Generellt biotopskydd linje
-  Generellt biotopskydd yta
-  Sumpskogar
-  Naturvärden
-  Nyckelbiotoper
-  Utvidgat strandskydd
-  Vattenskyddsområde
-  Ängs- och betesmarkinventeringen
- Objekt identifierade vid naturvärdesinventering**
-  Påtagligt naturvärde

Vattenfall Eldistribution AB
Sweco Sverige AB/SEEIEI
Uppdragsnummer: 30004313-007
Skala: 1: 20 000 (A4)
Datum: 2021-05-31

0 0,5 1 km

