

2019-06-11

2015/1884

KOMPLETTERING

**Komplettering av ansökan om förlängning tills vidare av nätkoncession för linje avseende 400 kV-ledningen Midskog-Borgvik** (Ei dnr 2008-100036)


Svenska kraftnät ansökte i oktober 1998 om förlängning av nätkoncession för 400 kV luftledningen mellan Midskog och Borgvik via Kättbo. Energimarknadsinspektionen (Ei) har i en skrivelse daterad 2018-06-12 begärt att Svenska kraftnät ska komplettera ansökan.



Kompletteringen utgörs av detta dokument med tillhörande bilagor som, i enlighet med Begäran om komplettering från Energimarknadsinspektionen, redovisar:

- > Formella uppgifter
  - Intäktsram är RER00607 Stamnät
  - Berörda områdeskoncessioner

Nätområde	Namn	Ägare	Elområde
ANE	Ånge	Härjeåns Nät AB	2
HAM	Hammarstrand	E.ON Energidistribution AB	2
HJN	Härjeån	Härjeåns Nät AB	2
HMR	Hamra	Hamra Kapellags Besparingskog	2
HAL	Hälsingland	Ellevio AB	2
AVD	Älvdalen	Ellevio AB	3
MOR	Mora-Orsa	Ellevio AB	3
VNB	Vansbro	Ellevio AB	3
MLG	Malung	Malungs Elnät AB	3
TYS	Tyngsjö-Finnmarken	Malungs Elnät AB	3
VAL	Värmland	Ellevio AB	3



- > Planförhållanden (framgår av MKB, bilaga 1 kap 4 *Rådande miljöförhållanden*)
- > 
- > Ny koncessionskarta i skala 1:50 000 (bilaga 4)
- > GIS-filer
- > Sökt giltighetstid - Koncessionen söks för giltighet tills vidare
- > Miljökonsekvensbeskrivning (En ny MKB har upprättats där det framgår vilken påverkan ledningen har på miljö och människor utifrån dagens förhållanden, se bilaga 1 Miljökonsekvensbeskrivning)
- > Teknisk beskrivning (Uppgifter om ledningens tekniska utförande redogörs för i bilaga 1 MKB, avsnitt 2.3 *Elförbindelsens tekniska utförande* )

Beslut om denna komplettering har fattats av avdelningsdirektören   efter föredragning av  , specialist förlängningsärenden. I ärendets slutliga handläggning har även tf enhetschefen  deltagit.

Sundbyberg, dag som ovan





## Bilagor:

- Bilaga 1 Miljökonsekvensbeskrivning (MKB)
- Bilaga 1a Alternativutredning
  - Bilaga 1b PM Naturmiljö
  - [Redacted]
  - Bilaga 1d Arkeologiutredning
  - Bilaga 1e Magnetfältberäkning
  - Bilaga 1f Kartbilaga Naturmiljö och Friluftsliv
  - Bilaga 1g Kartbilaga Kulturmiljö
  - Bilaga 1h Svenska kraftnäts bedömningsmetodik



- Bilaga 4 Koncessionskarta skala 1:50 000

Shape-filer över ledningen