

Tillståndsansvarig

Berörda samebyar enligt sändlista

2020-03-18

Svk 2017/298

REMISS

2021-09-30

**Inbjudan till samråd enligt 6 kap. miljöbalken avseende planerad luftledning för 400 kV mellan stationerna Messaure och Keminmaa (Finland), i Jokkmokk, Gällivare, Boden, Överkalix och Övertorneå kommuner, Norrbottens län.**

## Samråd om planerad kraftledning

Svenska kraftnät bjuder härmed in till samråd enligt 6 kap. miljöbalken om en ny kraftledning för 400 kV mellan Messaure och finska gränsen vid Risudden, Torne älv. Detta brev får Ni i egenskap av sameby då Ni kan komma att bli berörda av den planerade ledningen.

Vi önskar ha möten med Er, med syftet att vi på Svenska kraftnät informerar om projektet och Ni i respektive sameby berättar om Er verksamhet. Vi strävar efter att vi ska ha en god dialog där vi tillsammans identifierar behov av anpassningar av planerad kraftledning samt diskuterar eventuella skyddsåtgärder. Se separat dokument för förslag till dagordning vid mötena.

Svenska kraftnät planerar att delta med projektledare, tillståndsansvarig och ansvarig för markåtkomst samt ersättningsfrågor. [REDACTED] och [REDACTED] deltar från Sweco som utredare i rennäringsfrågor. Er information och era synpunkter är viktiga för vårt fortsatta utredningsarbete och för framtagande av kommande miljökonsekvensbeskrivning.

Kartor över föreslagen sträckning inom respektive samebys nyttjandeområden kommer att skickas i förväg per e-post och utgöra ett diskussionsunderlag vid mötena.

Svenska kraftnät följer Folkhälsomyndighetens riktlinjer om förhållningssätt till det nya coronaviruset. Med hänsyn till rådande situation och smittspridningsläget är det i dagsläget oklart när, och på vilket sätt, de sedan tidigare inbokade dialogmötena kommer att kunna genomföras. Vi kommer att föra en löpande dialog med Er kring inbokade möten framöver.

2021-102856-0001



## Tillståndsprocessen

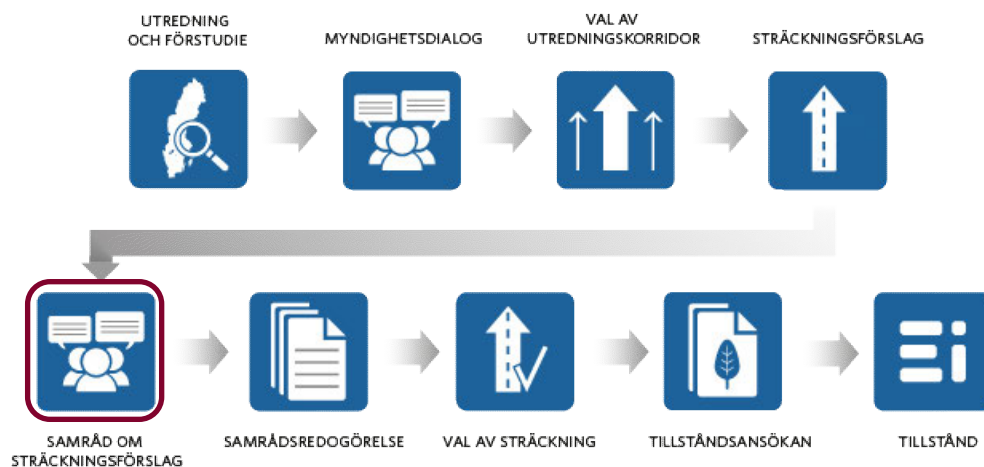
För att bygga eller använda elektriska starkströmsledningar i Sverige krävs enligt ellagen ett tillstånd kallat nätkoncession. Vid prövning av frågor om nätkoncession ska en specifik miljöbedömning göras enligt 6 kap. miljöbalken. I den specifika miljöbedömningen ingår samråd och framtagandet av en miljökonsekvensbeskrivning (MKB) som sedan bifogas ansökan om nätkoncession.

Ansökan om nätkoncession lämnas in till Energimarknadsinspektionen som senare ger tillfälle till de som berörs av projektet att lämna synpunkter på MKB:n och slutför miljöbedömningen. Eftersom projektet är en utlandsförbindelse fattas beslutet om nätkoncession sedan av regeringen.

Samrådet utgör en viktig del där myndigheter, berörda kommuner, organisationer, fastighetsägare, allmänheten samt övriga sakägare ges möjlighet att yttra sig och lämna synpunkter om förslaget. Samrådet innefattar verksamhetens och åtgärdernas lokalisering, omfattning och utformning, de miljöeffekter som verksamheten kan antas medföra i sig eller till följd av yttre händelser samt samråd om miljökonsekvensbeskrivningens innehåll och utformning.

I projektet genomfördes under vintern 2018/2019 en myndighetsdialog där flera utredningskorridorer presenterades. Dialogen genomfördes med ett antal myndigheter som kommuner, länsstyrelse, Försvarmakten m.fl. samt med Er berörda samebyar.

Nu aktuellt samråd genomförs om ett förslag till ledningssträckning inom en förordad utredningskorridor och om innehållet i kommande miljökonsekvensbeskrivning, se figur 1.



Figur 1 Svenska kraftnäts process för att planera och söka tillstånd till en ny kraftledning. Röd ram markerar var i processen detta projekt befinner sig.



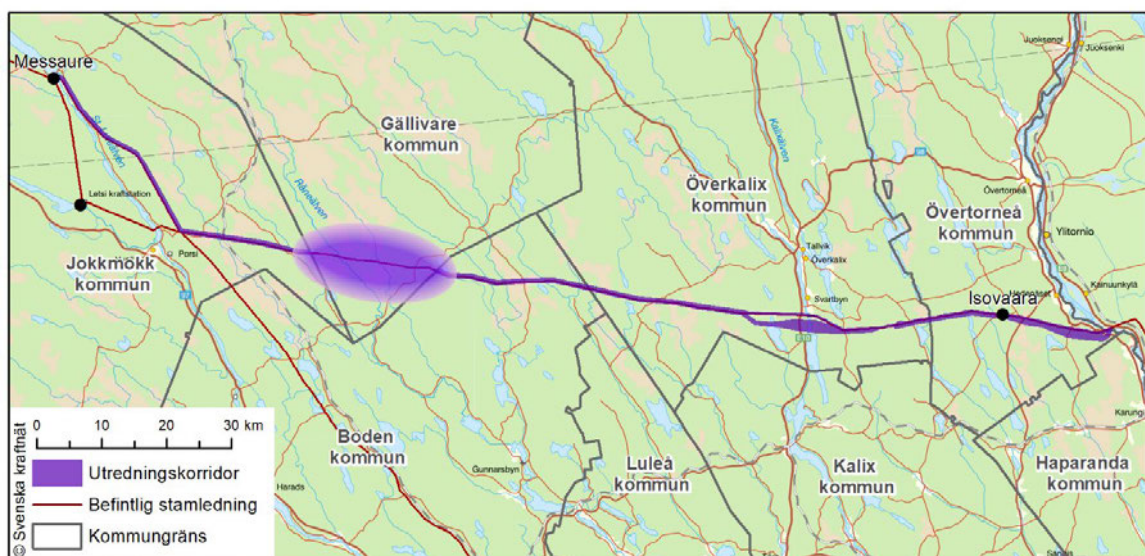
## Syftet med den planerade ledningen

Den nya ledningen mellan Sverige och Finland ger stor nytta för hela den nordiska elmarknaden, den ökar försörjningssäkerheten i Finland och integrerar landet ytterligare i det nordiska elsystemet. Ledningen möjliggör även att vi kan utnyttja balansering av elsystemet och reserver på ett bättre sätt, både i Sverige och i Finland.

## Kort om utbyggnadsförslaget

Utbyggnadsförslaget utgörs av en cirka 180 kilometer lång sträckning mellan station Messaure i Jokkmöcks kommun och finska gränsen i Torne älv vid Risudden, Övertorneå kommun. I samrådsunderlaget redovisas den utredningskorridor som preliminärt anses lämplig och inom denna är en föreslagen ledningssträckning presenterad, se figur 2 på nästa sida. Ellipsen i Gällivare kommun visar ett område där ytterligare utredning och kunskapsinhämtning kring lämplig ledningsdragning behövs. För passagen av Kalixälven och Lombens skjutfält samt vid korsningen av Torneälven delas utredningskorridoren i två alternativa delkorridorer på vardera sträckan. Observera att samrådet omfattar samtliga delkorridorer som redovisas i samrådsunderlaget.

Ledningens utformning planeras som en luftledning för 400 kV som huvudsakligen föreslås gå parallellt med befintliga transmissionsnätledningar på samma sträcka. Lokaliseringen och utformningen av utredningskorridoren är gjord med hänsyn till kända värden och intressen. Det är främst totalförsvarets intresseområden, rennäringen och korsningarna av de stora älvarna som påverkat. Även föreslagen sträckning inom utredningskorridoren har till stor del utformats utifrån samma intressen men med justeringar för bostäder samt höga natur- och kulturvärden.



Figur 2. Översikt över den utredningskorridor mellan Messaure och korsningspunkt Torne älv som avgränsningssamrådet avser.



## Synpunkter och samrådstid

I projektet finns en *kortfattad informationsbroschyr* framtagen, som översiktligt presenterar projektet. Observera att det för samrådet även finns ett omfattande *samrådsunderlag* som i detalj redogör för föreslagen sträckning, dess preliminära miljökonsekvenser, hur vi tagit fram aktuellt förslag med mera.

### Här finns underlaget

Samrådsunderlag inklusive bilagor (totalt 14 stycken bilagor) finns att ladda ner på [www.svk.se/messaure-keminmaa](http://www.svk.se/messaure-keminmaa) i menyn Dokument och kartor. Projektets kortfattade informationsbroschyr finns att ladda ner på samma ställe. Samrådsunderlaget och broschyren kan även beställas i tryckt version via e-post [messaure-keminmaa@svk.se](mailto:messaure-keminmaa@svk.se)

### Så här lämnar Ni era synpunkter

Era synpunkter lämnar ni med fördel vid dialogmötena, som protokollförs av Svenska kraftnät genom Sweco och justeras av Er.

Ni är även välkomna att lämna skriftliga synpunkter på utbyggnadsförslaget märkta med diarienummer SvK 2017/298 senast den **17 maj** via e-post till [registrator@svk.se](mailto:registrator@svk.se) eller med post till Svenska kraftnät, att. [REDACTED], Box 1200, 172 24 Sundbyberg.

### Frågor?

Vid frågor generellt om projektet, eller vid frågor som Ni önskar få besvarade inför inlämnande av synpunkter är Ni välkomna att kontakta oss via e-post [messaure-keminmaa@svk.se](mailto:messaure-keminmaa@svk.se) eller per telefon till [REDACTED]

### Vad händer sen?


När samrådsperioden är över sammanställs inkomna yttranden i en samrådsredogörelse där Svenska kraftnät även bemöter yttrandena. Redogörelsen publiceras på projektets webbplats och bifogas i kommande koncessionsansökan.

Tillsammans med tidigare identifierade värden och myndighetsdialog bidrar inkomna yttranden som underlag vid valet av en lämplig sträckning med sammantaget så liten påverkan som möjligt på omgivningen. En miljökonsekvensbeskrivning kommer att tas fram för det sträckningsalternativ vi slutligen väljer att ansöka om nätkoncession för.

Med vänlig hälsning,

Svenska kraftnät

[REDACTED], *tillståndsansvarig*



## Om Svenska kraftnät

Svenska kraftnät är ett statligt affärsverk med uppgift att förvalta Sveriges transmissionsnät (tidigare benämnt stamnät) för elkraft, som omfattar ledningar för 400 kV och 220 kV med stationer och utlandsförbindelser. Vi har också systemansvaret för el. Svenska kraftnät utvecklar transmissionsnätet och elmarknaden för att möta samhällets behov av en säker, miljövänlig och ekonomisk elförsörjning. Därmed har vi också en viktig roll i klimatpolitiken.

Mer information om Svenska kraftnät finns på vår webbplats [www.svk.se](http://www.svk.se).

## Sändlista

Gällivare skogssameby  
Sirges sameby  
Slakka sameby  
Liehittejä koncessionssameby  
Kalix koncessionssameby  
Korju koncessionssameby  
Ängeså koncessionssameby  
Pirtijärvi koncessionssameby